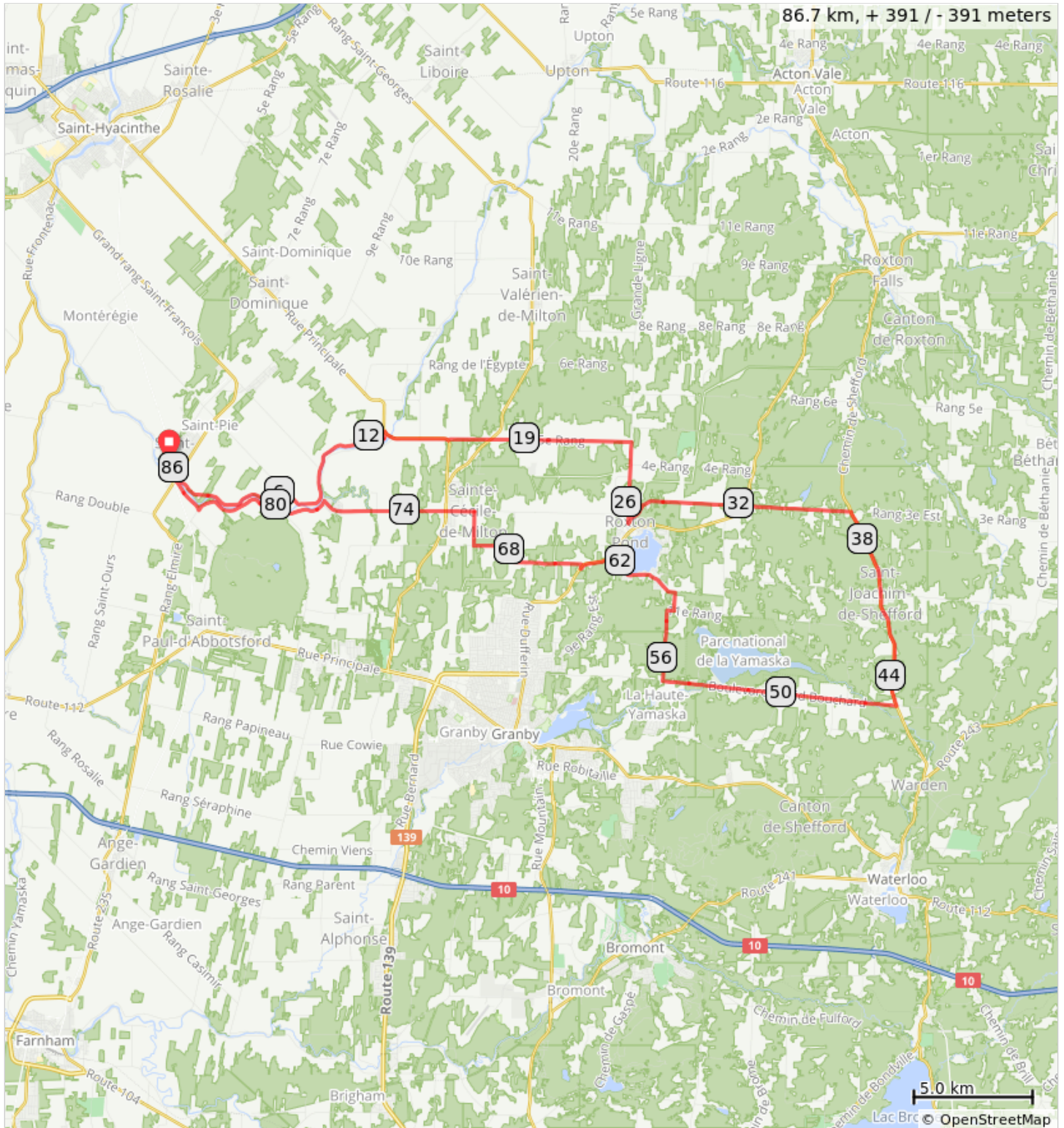
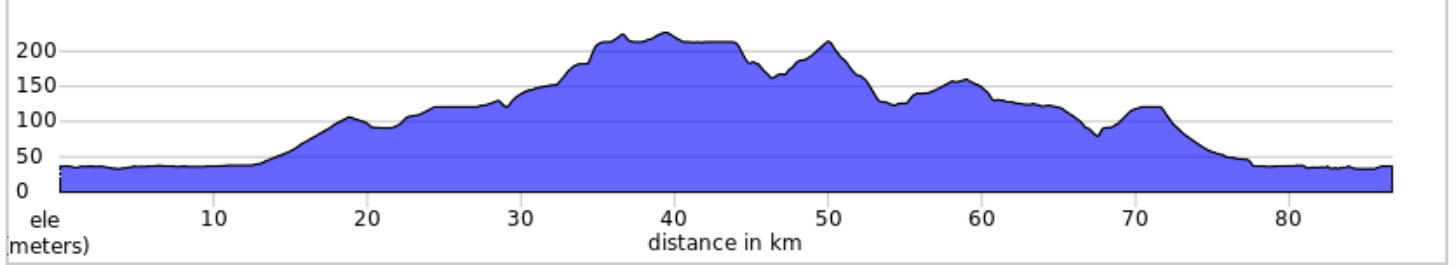





































0824R St-Pie_Mont Shefford (R) 87Km



86.7 km, + 391 / - 391 meters



Num	Dist	Prev	Type	Note	Next
1.	0.0	0.0		Start of route	0.0
2.	0.0	0.0		Départ Église St-Pie	0.8
3.	0.8	0.8		Continuer sur Rang du Haut-de-la-Rivière Nord	4.9
4.	5.8	4.9		Prendre à droite sur Rang du Haut de la Rivière N	7.1
5.	12.9	7.1		Prendre à droite sur QC-137 S	2.8
6.	15.7	2.8		Prendre à gauche sur 5e Rang	7.7
7.	23.4	7.7		Prendre à droite sur Chemin de la Grande Ligne	3.4
8.	26.8	3.4		Prendre complètement à gauche sur Rue Saint Joseph	9.8
9.	36.6	9.8		Prendre à droite sur QC-241 S	3.8
10.	40.4	3.8		Pause dépanneur	4.8
11.	45.2	4.8		Prendre à droite sur 8e Rang O	9.9
12.	55.1	9.9		Prendre à droite sur Chemin Choinière (panneaux vers Roxton Pond)	1.5
13.	56.5	1.5		Continuer sur Chemin Choinère	1.5
14.	58.1	1.5		Chemin Choinère tourne légèrement à droite et devient 11e Rang	0.3
15.	58.4	0.3		Prendre à gauche sur Chemin Côté	0.8
16.	59.1	0.8		Prendre à gauche sur Chemin Lapierre	0.3
17.	59.5	0.3		Continuer tout droit sur Avenue du Lac O	3.1
18.	62.6	3.1		Tourner à gauche vers QC-139 S	0.0
19.	62.6	0.0		Pause dépanneur	0.0
20.	62.6	0.0		Prendre à gauche sur QC-139 S	1.8
21.	64.4	1.8		Prendre à droite sur Rue Bertrand	0.2
22.	64.6	0.2		Prendre à gauche sur 1e Rang	3.3
23.	68.0	3.3		Tourner à gauche pour rester sur 1e Rang E	1.8
24.	69.7	1.8		Prendre à droite sur Route Lasnier	1.4
25.	71.2	1.4		Prendre à gauche sur Rue Principale	1.2
26.	72.3	1.2		Continuer sur 3e Rang O	4.3
27.	76.7	4.3		Continuer sur Rang 3 de Milton	1.0
28.	77.6	1.0		Prendre à gauche sur Rang du Haut de la Rivière S	1.9
29.	79.5	1.9		Tourner à droite pour rester sur Rang du Haut de la Rivière S	4.4
30.	83.9	4.4		Prendre à droite sur Rang Émileville	1.6
31.	85.5	1.6		Continuer sur Rang de la Presqu'île	0.4
32.	85.9	0.4		Tourner à droite vers Rue Notre Dame	0.1
33.	86.0	0.1		Prendre à droite sur Rue Notre Dame	0.7
34.	86.7	0.7		Fin Eglise St-Pie	0.0

Num	Dist	Prev	Type	Note	Next
35.	86.7	0.0		End of route	0.0

0.0 kilometers. +0/-0 meters