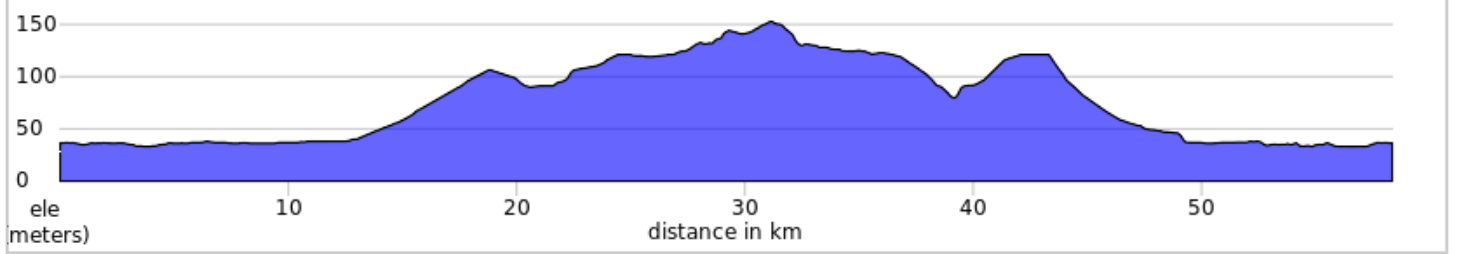
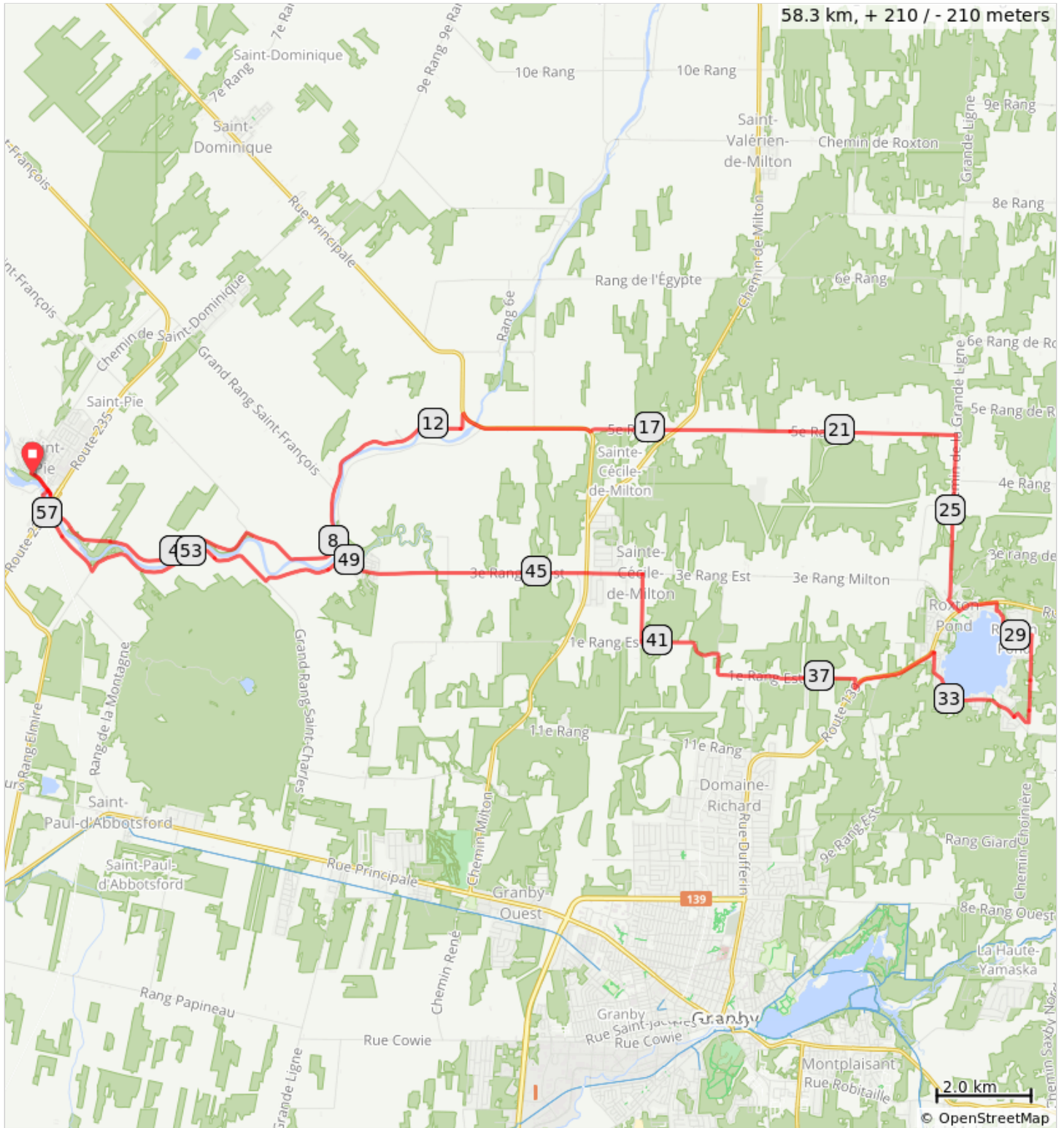



# 0824C St-Pie\_Mont Shefford (C) 59Km



Num	Dist	Prev	Type	Note	Next
1.	0.0	0.0	📍	Start of route	0.0
2.	0.0	0.0	i	Départ Église St-Pie	0.8
3.	0.8	0.8	↑	Continuer sur Rang du Haut-de-la-Rivière Nord	4.9
4.	5.8	4.9	➔	Prendre à droite sur Rang du Haut de la Rivière N	7.1
5.	12.9	7.1	➔	Prendre à droite sur QC-137 S	2.8
6.	15.7	2.8	➔	Prendre à gauche sur 5e Rang	5.4
7.	21.0	5.4	↑	Continuer sur Rang 5 Milton	1.1
8.	22.1	1.1	↑	Continuer sur 5e Rang O	1.3
9.	23.4	1.3	➔	Tourner à droite sur Chemin de la Grande Ligne	3.4
10.	26.8	3.4	➔	Tourner légèrement à droite sur Rue Saint-Joseph	0.1
11.	26.9	0.1	➔	Tourner à gauche sur Rue Bullock	0.3
12.	27.2	0.3	➔	Tourner à gauche sur Rue Principale/QC-139 N (panneaux pour Roxton Falls)	0.8
13.	28.0	0.8	➔	Tourner à droite sur Rue Bellemare/Rue Southière	0.5
14.	28.6	0.5	➔	Tourner à gauche sur Rue Southière	0.4
15.	29.0	0.4	➔	Tourner à gauche pour continuer sur Rue Southière	0.3
16.	29.3	0.3	➔	Tourner à droite sur Avenue du Lac E	1.8
17.	31.1	1.8	➔	Tourner à droite sur Rue des Sapins	0.3
18.	31.4	0.3	➔	Tourner à gauche sur Rue des Bouleaux	0.1
19.	31.6	0.1	➔	Tourner à droite sur Avenue du Lac O	2.7
20.	34.2	2.7	🚰	Pause dépanneur	0.0
21.	34.2	0.0	➔	Prendre à gauche sur QC-139 S	1.8
22.	36.1	1.8	➔	Prendre à droite sur Rue Bertrand	0.2
23.	36.3	0.2	➔	Prendre à gauche sur 1e Rang	3.3
24.	39.6	3.3	➔	Tourner à gauche pour rester sur 1e Rang E	1.8
25.	41.4	1.8	➔	Prendre à droite sur Route Lasnier	1.4
26.	42.8	1.4	➔	Prendre à gauche sur Rue Principale	1.2
27.	44.0	1.2	↑	Continuer sur 3e Rang O	4.3
28.	48.3	4.3	↑	Continuer sur Rang 3 de Milton	1.0
29.	49.3	1.0	➔	Prendre à gauche sur Rang du Haut de la Rivière S	1.9
30.	51.1	1.9	➔	Tourner à droite pour rester sur Rang du Haut de la Rivière S	4.4
31.	55.5	4.4	➔	Prendre à droite sur Rang Émileville	1.6
32.	57.1	1.6	↑	Continuer sur Rang de la Presqu'île	0.4
33.	57.5	0.4	➔	Tourner à droite vers Rue Notre Dame	0.1
34.	57.6	0.1	➔	Prendre à droite sur Rue Notre Dame	0.7

Num	Dist	Prev	Type	Note	Next
35.	58.3	0.7	<i>i</i>	Fin Eglise St-Pie	0.0
36.	58.3	0.0		End of route	0.0

0.7 kilometers. +0/-0 meters