





































Num	Dist	Prev	Type	Note
1.	0.0	0.0		Start of route
2.	0.0	0.0		Départ Église St-Pie
3.	0.9	0.9		Continuer sur Rang du Haut-de-la-Rivière Nord
4.	5.8	4.9		Prendre à droite sur Rang du Haut de la Rivière N
5.	13.0	7.1		Prendre à droite sur QC-137 S
6.	15.8	2.8		Prendre à gauche sur 5e Rang
7.	23.5	7.7		Prendre à droite sur Chemin de la Grande Ligne
8.	26.9	3.4		Prendre complètement à gauche sur Rue Saint Joseph
9.	36.7	9.8		Prendre à droite sur QC-241 S
10.	40.6	3.9		Pause Dépanneur
11.	48.7	8.1		Prendre à droite sur Rue Principale/QC-241 S/QC-243 S
12.	49.0	0.3		Prendre à droite sur Rue du Pont
13.	54.8	5.7		Prendre à gauche sur Chemin Robinson O/QC-112 E
14.	55.6	0.8		Prendre à droite sur Chemin Picard
15.	58.5	2.9		Prendre à droite sur QC-241 S
16.	58.8	0.3		Prendre légèrement à droite sur Ch du Mont Shefford
17.	63.2	4.4		Prendre à droite sur Rue des Cimes
18.	63.4	0.2		Prendre à droite sur Rue du Versant O
19.	66.2	2.7		Prendre à gauche sur Rue des Cimes
20.	68.0	1.9		Pause sommet
21.	70.9	2.9		Prendre à droite sur Ch du Mont Shefford
22.	72.8	1.9		Prendre à droite sur Chemin Jolley
23.	73.7	1.0		Prendre à droite sur Chemin Saxby S
24.	79.9	6.2		Continuer sur 8e Rang E
25.	81.6	1.7		Prendre à gauche sur 8 Rang O/Boulevard David Bouchard
26.	83.1	1.5		Prendre à droite sur Chemin Choinière (panneaux vers Roxton Pond)
27.	86.1	3.0		Chemin Choinière tourne légèrement à droite et devient 11e Rang
28.	86.3	0.3		Prendre à gauche sur Chemin Côté
29.	87.1	0.8		Prendre à gauche sur Chemin Lapierre
30.	90.5	3.4		Tourner à gauche vers QC-139 S
31.	90.6	0.0		Pause dépanneur
32.	90.6	0.0		Prendre à gauche sur QC-139 S
33.	92.4	1.8		Prendre à droite sur Rue Bertrand
34.	92.6	0.2		Prendre à gauche sur 1e Rang

Num	Dist	Prev	Type	Note
35.	95.9	3.3	↑	Continuer sur Route Lanctôt
36.	97.6	1.7	←	Prendre à gauche sur 3e Rang E
37.	105.8	8.2	←	Prendre à gauche sur Rang du Haut de la Rivière S
38.	107.7	1.9	→	Tourner à droite pour rester sur Rang du Haut de la Rivière S
39.	112.1	4.4	→	Prendre à droite sur Rang Émileville
40.	113.6	1.6	↑	Continuer sur Rang de la Presqu'île
41.	114.1	0.4	→	Tourner à droite vers Rue Notre Dame
42.	114.2	0.1	←	Prendre à gauche sur Rue Notre Dame
43.	114.8	0.6	<i>i</i>	Fin Église St-Pie
44.	114.8	0.0	📍	End of route