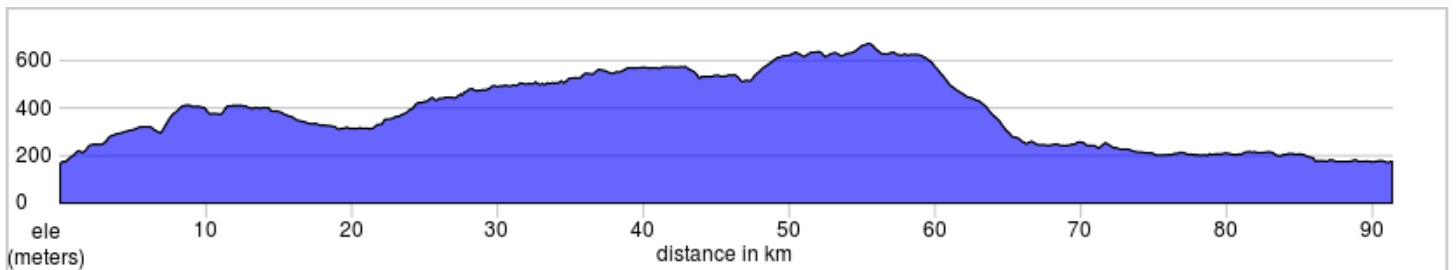
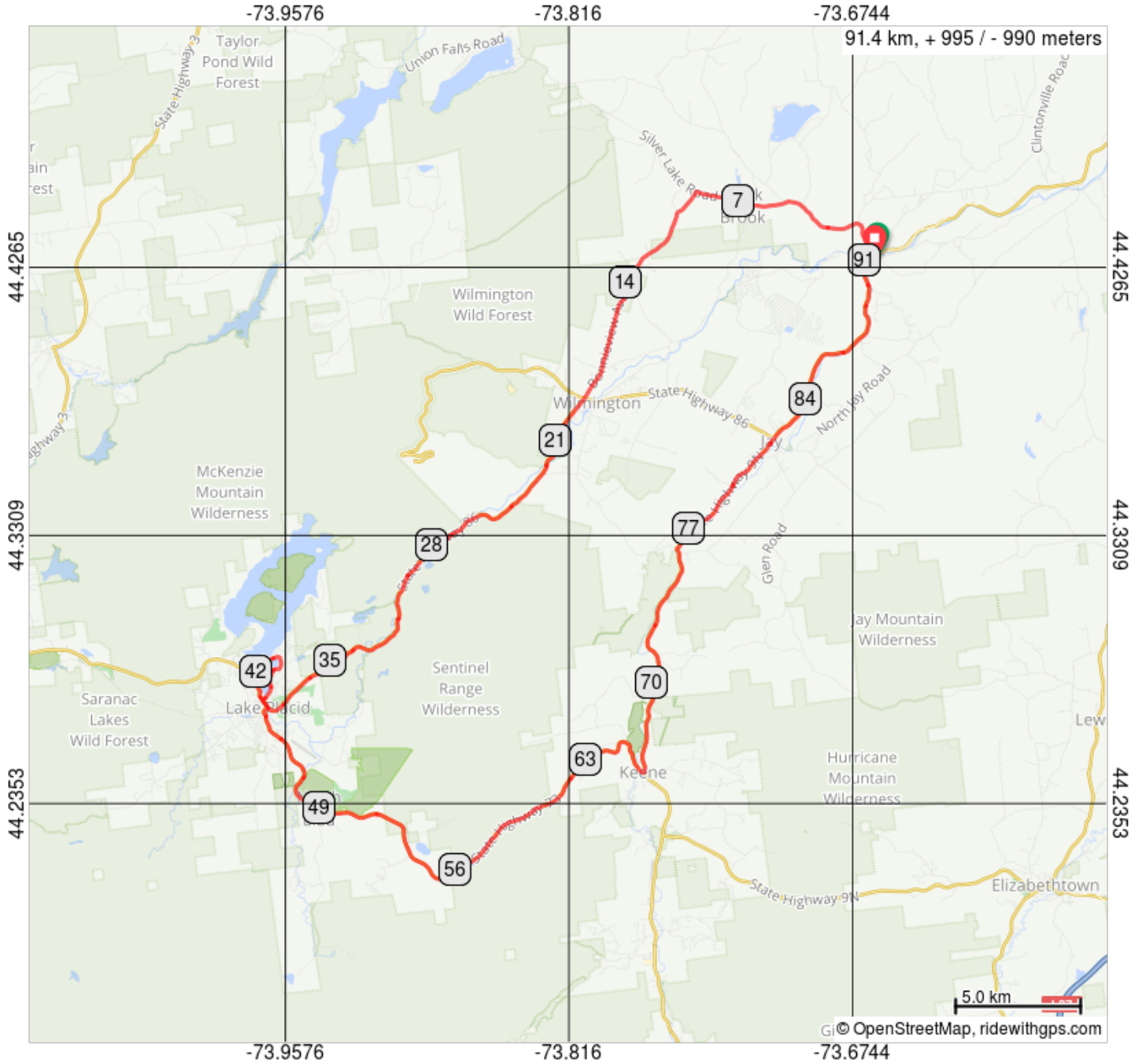













Trajet # 427 91km





Départ Ausable Fork
Tops Friendly Markets
14228 NY-9N
Au Sable Forks, NY 12912



Trajet # 427 91km

Dist	Prev	Type	Note
0.0	0.0		Start of route
0.1	0.1		Continuer tout droit sur N Main St
0.4	0.3		Tourner à gauche sur Silver Lake Rd
5.0	4.7		Tourner légèrement à gauche pour continuer sur Silver Lake Rd
8.9	3.8		Tourner à gauche sur Bonnieview Rd
13.5	4.6		Tourner à gauche sur John Bliss Rd
13.9	0.4		Tourner à gauche sur Bonnieview Rd
18.9	5.0		Continuer sur NY-86 W
38.8	19.8		Tourner à droite sur Lake Placid Club Dr/Mirror Lake Dr/Shore Dr
42.0	3.3		Tourner à gauche sur Main St
43.5	1.5		Tourner à droite sur S Main St/Sentinel Rd

43.5 kilometers. +642/-254 meters

Dist	Prev	Type	Note
66.4	22.9		Tourner à gauche sur NY-9N N
91.4	25.0		End of route

47.8 kilometers. +123/-203 meters